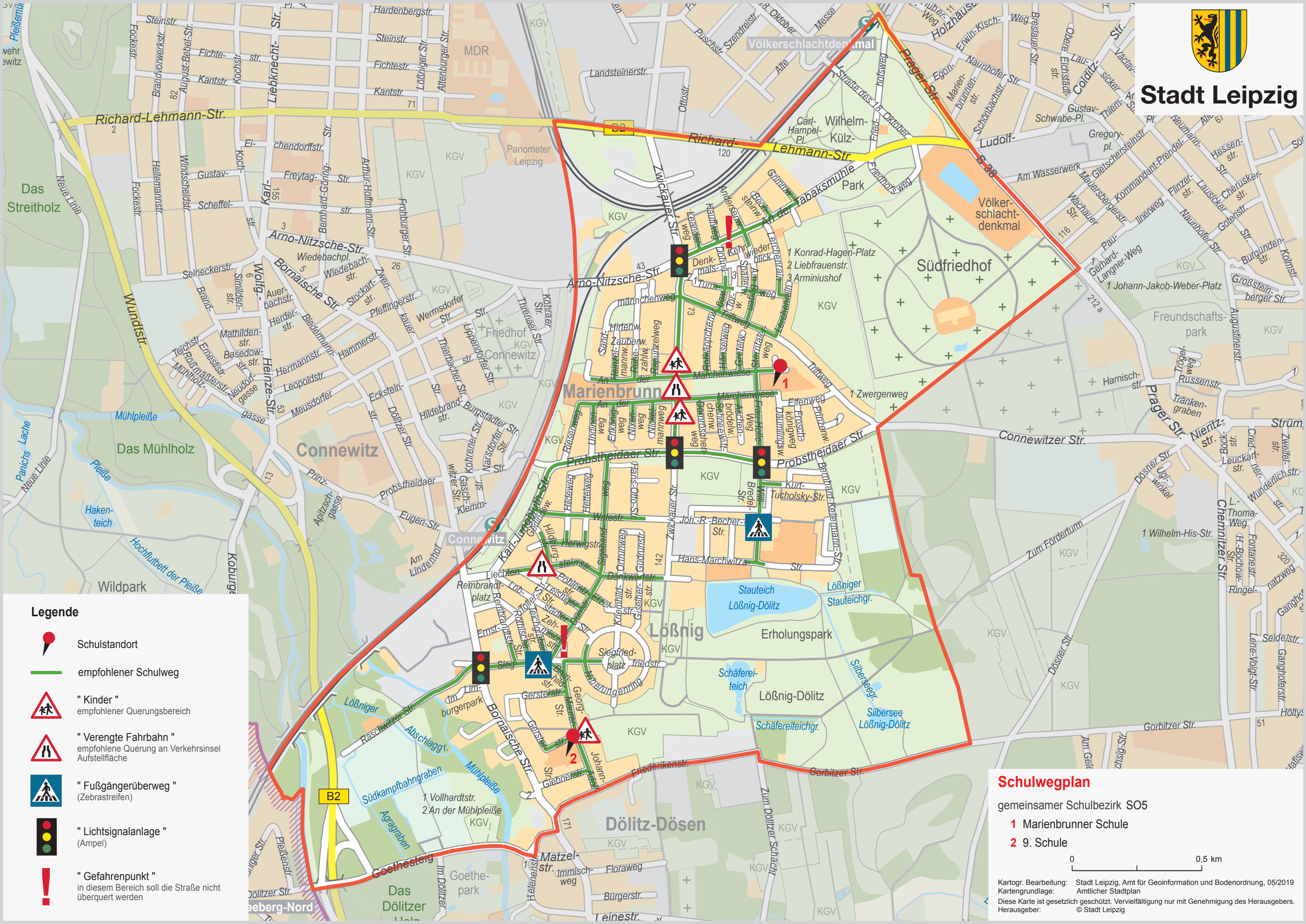











Stadt Leipzig



Legende

-  Schulstandort
-  empfohlener Schulweg
-  "Kinder" empfohlener Querungsbereich
-  "Verengte Fahrbahn" empfohlene Querung an Verkehrsinsel Aufstellfläche
-  "Fußgängerüberweg" (Zebrastrifen)
-  "Lichtsignalanlage" (Ampel)
-  "Gefahrenpunkt" in diesem Bereich soll die Straße nicht überquert werden

Schulwegplan

gemeinsamer Schulbezirk SO5

- 1** Marienbrunner Schule
- 2** 9. Schule

0 0,5 km

Kartogr. Bearbeitung: Stadt Leipzig, Amt für Geoinformation und Bodenordnung, 05/2019
 Kartgrundlage: Amtlicher Stadtplan
 Diese Karte ist gesetzlich geschützt. Vervielfältigung nur mit Genehmigung des Herausgebers.
 Herausgeber: © Stadt Leipzig